

NOWY PATENT NA MOJE LEKCJE



ANIA
GERBER



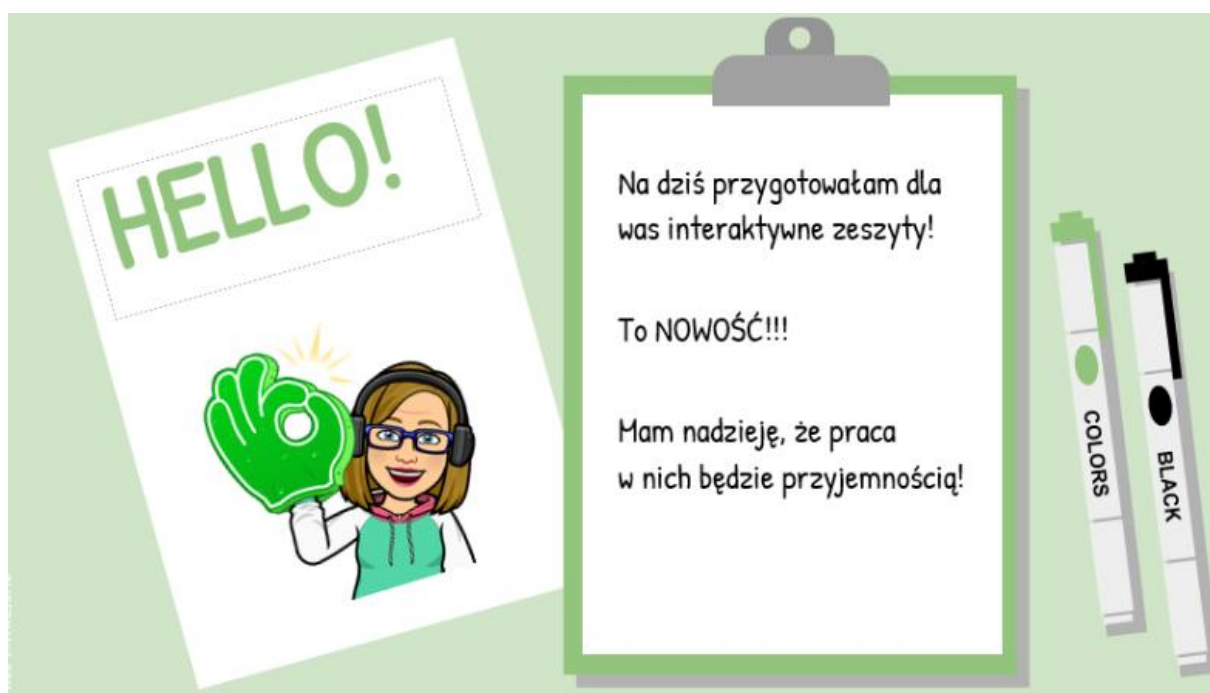
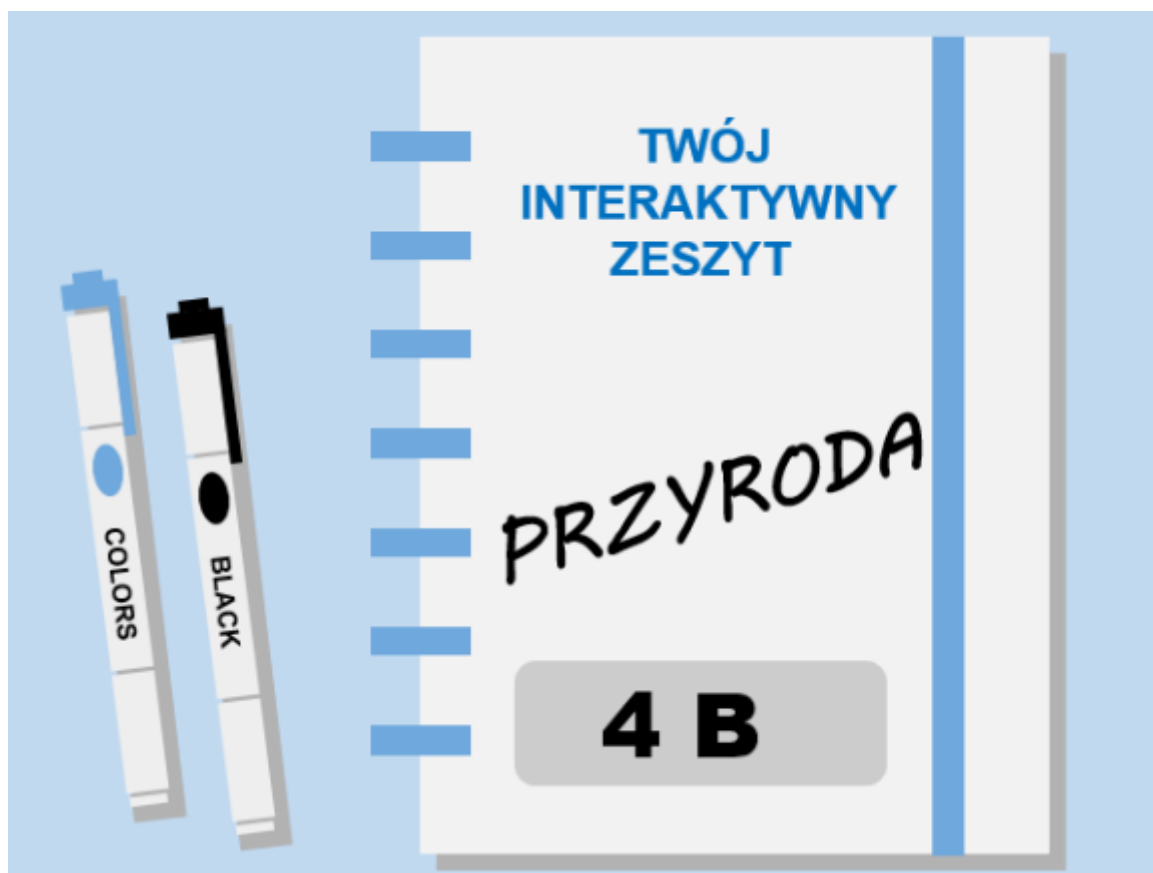
Moje motto do pracy to:



Ważne by na wszystko mieć jakiś ...



W takich interaktywnych zeszytach pracują wszystkie klasy,
które ucze IV – VIII.





Important

!

INSTRUKCJA!

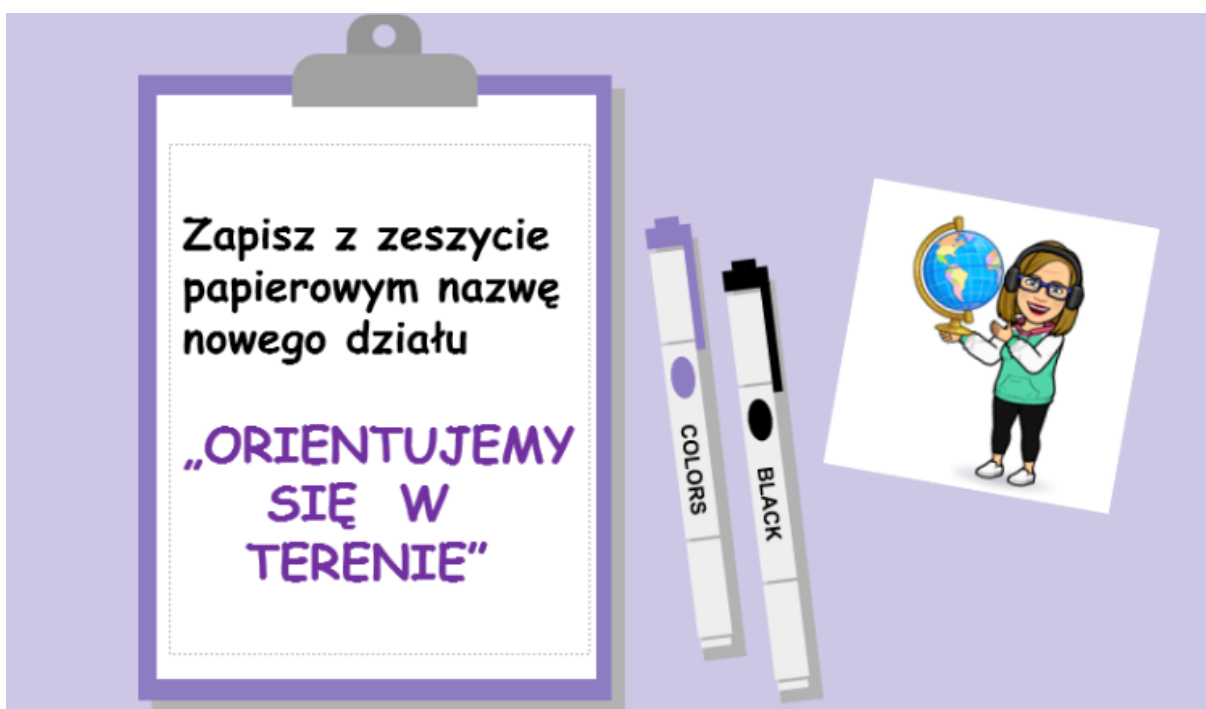
- 😊 Otwórz folder z zeszytem.
- 😊 Wysłuchaj nauczyciela.
- 😊 Sprawdź możliwość edycji.
- 😊 Sprawdź listę zadań.
- 😊 Wykonaj zadania.
- 😊 Zapisz swoje odpowiedzi.

Jeżeli twoje urządzenie nie pozwala na edycję, pracuj w zeszycie przedmiotowym.

- 😊 Zapisz zmiany.
- 😊 Odeślij do oceny na Teams

COLORS BLACK

PHOTONKARTS



Zapisz z zeszytcie papierowym nazwę nowego działu

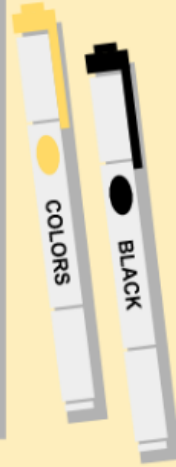
„ORIENTUJEMY SIĘ W TERENIE”

COLORS BLACK

Illustration of a teacher with a globe.

PLAN na dzisiejszą lekcję

- Co to jest plan? Jak odczytywać plan?
- Do czego służy skala?
- Jak odczytywać mapy?



Co
pokazujemy
na planach?

Aby poznać odpowiedź na to pytanie kliknij podany link

<https://www.youtube.com/watch?v=4efYhkkhbmQ>

UWAGA!!!

Jeżeli twój link nie działa skopiuj go i otwórz w nowym oknie przeglądarki. Na pewno się uda!



Tutaj musisz napisać TY

Czy jest PLAN?

PLAN jest to obraz widzianego z góry przedmiotu, pomieszczenia lub niewielkiego obszaru, narysowany na płaskiej powierzchni w

c.d.

pomniejszeniu, czyli w skali.



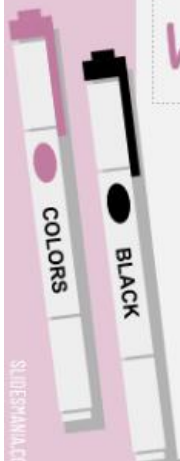
Wprowadzenie do SKALI

Aby dowiedzieć się więcej
kliknij podany link

<https://www.youtube.com/watch?v=u77UY0LQb4U>

UWAGA!!!

Jeżeli twój link nie działa skopiuj go
i otwórz w nowym oknie przeglądarki.
Na pewno się uda!



Tutaj musisz napisać TY

O czym informuje nas SKALA?

SKALA informuje nas o tym ile
razy dany przedmiot lub obszar
został pomniejszony albo

c.d.

powiększony.



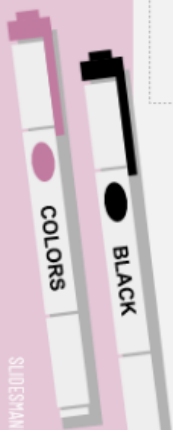
SKALA na mapach i planach

Aby dowiedzieć się więcej
kliknij podany link

[https://www.youtube.com/watch?v=2rNJHer4t
no&list=RDCMUCZDi5aTYgGoi1Snmq-
uoDeA&index=3](https://www.youtube.com/watch?v=2rNJHer4t
no&list=RDCMUCZDi5aTYgGoi1Snmq-
uoDeA&index=3)

UWAGA!!!

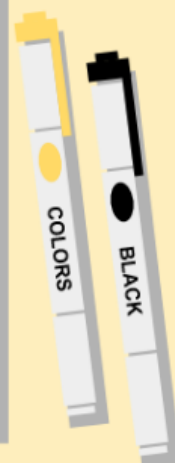
Jeżeli twój link nie działa skopiuj go
i otwórz w nowym oknie przeglądarki.
Na pewno się uda!



Która z podanych skal pokazuje największe przedmioty?

Zaznacz swoją odpowiedź na kolorowo!

- 1: 50
- 1:1
- 1: 1 000



Możesz stworzyć własny pokój!

JESTES zainteresowany?



FILMIK jak zaprojektować pokój w voxbox

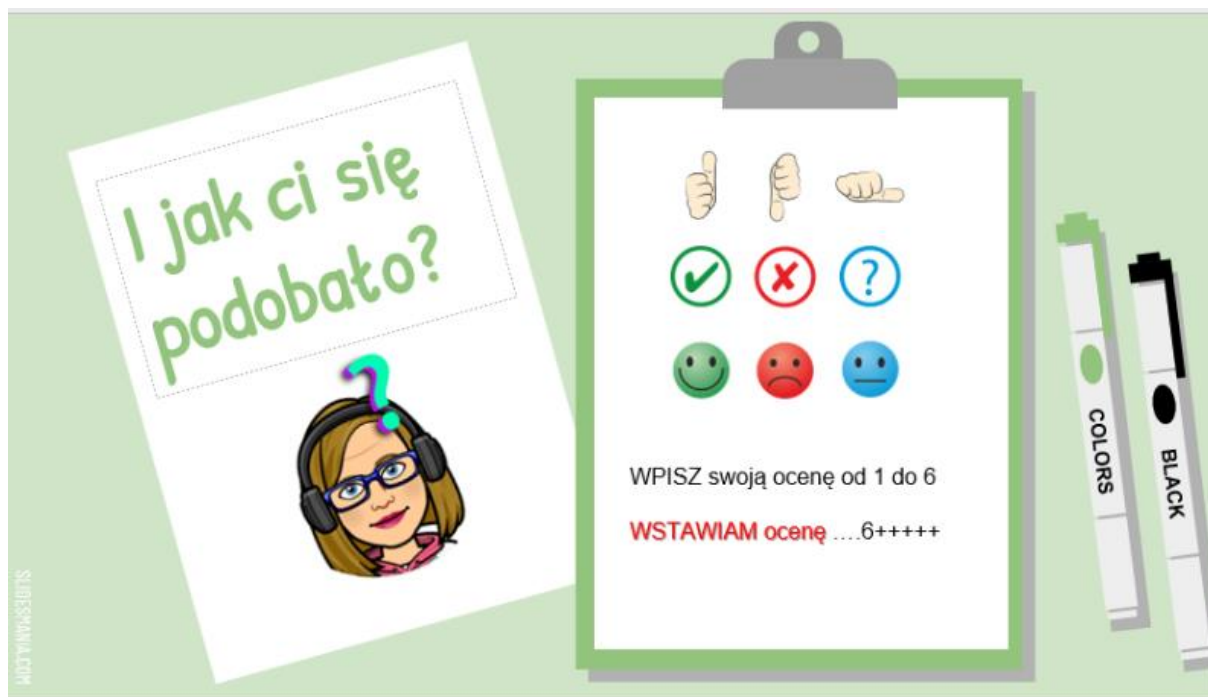
<https://www.youtube.com/watch?v=VfYtYGW7co>

DARMOWY PROGRAM

<https://softonet.pl/VoxBox,Projektowanie.wnetrz,112368.html>

Poproś dorosłych o pomoc!





A graphic for a task card. On the left is a brown clipboard with a white sheet of paper. The paper has the title "Zadanie 3" in a cursive font. Below the title, it says "Obejrzyj filmik z serii lekcje online ze świnkami pt. „Mapa a plan – definicje, elementy wspólne i różnice, znaki topograficzne”". Below that is a URL: <https://www.youtube.com/watch?v=pN3r8pO6fzl&t=670s>. At the bottom, it says "UWAGA! Jeżeli masz problem z linkiem skopiuj go i otwórz w nowym oknie." To the right of the clipboard is a cartoon girl with a globe, and a large grey arrow pointing down. There are also paper clips and a white arrow pointing right. The background is a collage of geometric shapes in shades of pink and grey.

Zadanie 6

Sprawdź jak wyglądają różne mapy. Skorzystaj do tego z wyszukiwarki google. SZUKAJ W GRAFICE. Wpisz ich nazwy i zobacz.

Mapa
POLITYCZNA

Mapa
FIZYCZNA

Mapa
KLIMATYCZNA

Mapa
LUDNOŚCI

Mapa
ROLNICTWA

Mapa
ADMINISTRACYJNA
Polski



SLIDESMANIA.COM

Zadanie 9

PAMIĘTAJ!!! Zamykając zeszyt zapisz w nim zmiany w prawym, górnym rogu ekranu!!!!

Odeślij swoją pracę do oceny na Teams !

Kliknij PRZEŚLIJ w prawym, górnym rogu ekranu!!!!



SLIDESMANIA.COM



KONIEC

Dziękuję za twoją wytrwałą pracę!

