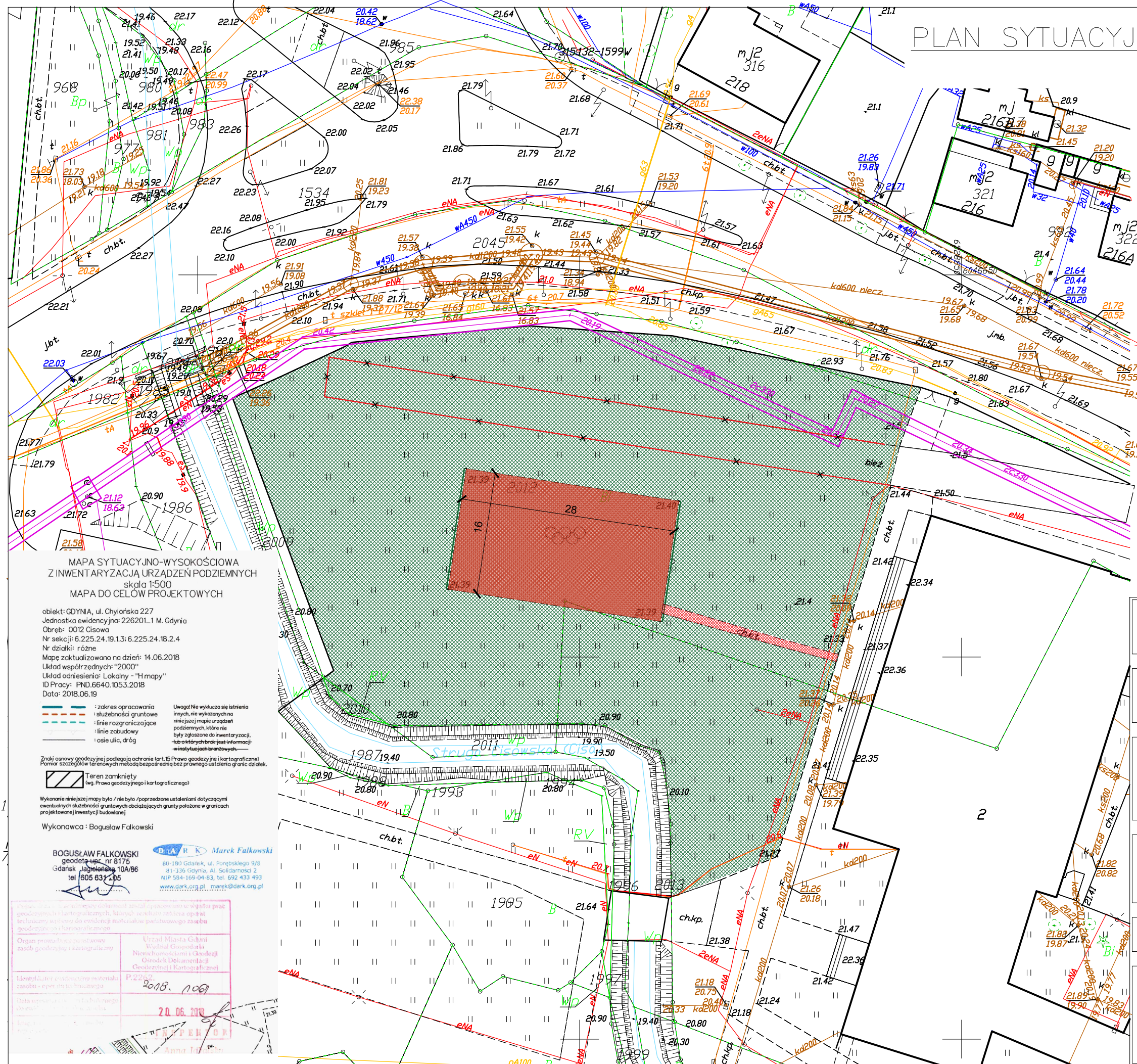












PLAN SYTUACYJNY – INWENTARYZACJA SKALA 1:500




- ZAKRES 1:**
-  ISTNIEJĄCA NAWIERZCHNIA POLIURETANOWA
POW. 448 m²
 -  ISTNIEJĄCE PIŁKOCHWYTY Z SIATKI PP
H=3 m; L=16 mb - 2 szt.
 -  ISTNIEJĄCA NAWIERZCHNIA DO DEMONTAŻU
POW. 26 m²
 -  ISTNIEJĄCE OBRZEŻA DO DEMONTAŻU
154 mb
 -  ISTNIEJĄCY TRAWNIK

MAPA SYTUACYJNO-WYSOKOŚCIOWA
Z INWENTARYZACJĄ URZĄDZEŃ PODZIEMNYCH
skala 1:500
MAPA DO CELÓW PROJEKTOWYCH

obiekt: GDYNIA, ul. Chylońska 227
Jednostka ewidencyjna: 226201.1 M. Gdynia
Obręb: 0012 Cisowa
Nr sekcji: 6.225.24.19.1.3; 6.225.24.18.2.4
Nr działki: różne
Mapę zaktualizowano na dzień: 14.06.2018
Układ współrzędnych: "2000"
Układ odniesienia: Lokalny - "Hmapy"
ID Pracy: PND.6640.1053.2018
Data: 2018.06.19

-  : zakres opracowania
 -  : służebności gruntowe
 -  : linie rozgraniczające
 -  : linie zabudowy
 -  : osie ulic, dróg
- Uwaga! Nie wykazuje się istnienia innych, nie wskazanych na niniejszej mapie urządzeń podziemnych, które nie były zgłoszone do inwentaryzacji, służebności gruntowej, informacji o instalacjach branżowych.

Znaki osnowy geodezyjnej podlegają ochronie (art. 15 Prawo geodezyjne i kartograficzne). Pomiar szczegółów terenowych metodą bezpośrednią bez prawnego ustalenia granic działek.

 Teren zamknięty (wg. Prawa geodezyjnego i kartograficznego)

Wykonanie niniejszej mapy było / nie było / poprzedzone ustaleniami dotyczącymi ewentualnych służebności gruntowych obciążających grunty położone w granicach projektowanej inwestycji budowlanej

Wykonawca: Bogusław Falkowski

BOGUSŁAW FALKOWSKI
geodeta upr. nr 8175
Gdańsk Jagiellońska 10A/86
tel. 605 831 205

D.A.R.K. Marek Falkowski
80-180 Gdańsk, ul. Forepolskiego 9/8
81-336 Gdynia, Al. Solidarności 2
NIP 584-169-04-83, tel. 692 433 493
www.dark.org.pl, marek@dark.org.pl

Wzrost i rozwój...
Organ rejonowy...
Miejscowość...
Data...
20.06.2018

INWESTOR	SZKOŁA PODSTAWOWA NR 31 ul. Chylońska 227 81-007 Gdynia					
JEDNOSTKA PROJEKTOWA	 "INDOM" Mieczysław Tkaczyk ul. Ogrodowa 5, 80-297 Banino					
TEMAT	Budowa placu zabaw, boiska do gry w piłkę nożną oraz bieżni lekkoatletycznej na terenie Szkoły Podstawowej nr 31 Gdynia, ul. Chylońska 227, dz. nr 2012, 2014; obręb Cisowa					
PROJEKTOWAŁ	mgr inż. arch. Olga Zabulewicz		upr. nr 528/POOKK/2012 PO-1238			
DATA			PODPIS			
OPROJEKTOWAŁ	mgr inż. arch. Magdalena Roszkowska					
RYSUNEK	PLAN SYTUACYJNY - INWENTARYZACJA					
	DATA	FAZA	BRANŻA	SKALA	FORMAT	NR RYSUNKU
	GRUDZIEŃ 2018	PROJEKT BUD.-WYK.	ARCH.	1:500	A3	01